

LEGENDA:

- ÁREA DE PATAMARIZAÇÃO
- LOTE RECUSADO
- OBELISCO
- PLACA DE FISCALIZAÇÃO

NOTA 1: O TERRENO DO RECUO FRONTAL DE GRAMA DEVERÁ SER NIVELADO EM CONFORMIDADE COM O NÍVEL DA CALÇADA E DO PLATÔ DA CASA.

NOTA 2: A RAMPA DE ACESSO DEVE TER DE 3% A 8,33% CHEGANDO AO NÍVEL DO PASSEIO DE PROTEÇÃO DA CASA. QUALQUER ESTRUTURA DE FUNDAÇÃO DEVE SER REALIZADA ABAIXO DESTE NÍVEL PARA QUE A RAMPA SE MANTENHA COMO ESPECIFICADA EM PROJETO. VER DETALHE EM CORTE ESQUEMÁTICO PRANCHA 01.

NOTA 3:

PATAMARIZAÇÃO

_ O PROJETO DE PATAMARIZAÇÃO FOI EXECUTANDO COM BASE NO LEVANTAMENTO TOPOGRÁFICO REALIZADO PELO TECNÓLOGO EM AGRIMENSURA ROMULO GUILHERME BUENO MENEZES, SOBRE ART Nº 1020240131198.

ARRIMOS

_ O DETALHAMENTO DOS MUROS DE ARRIMO ENCONTRA-SE NO PROJETO ESTRUTURAL.

TALUDES

_ DEVERÁ SER PREVISTO SISTEMA DE DRENAGEM DOS TALUDES.
_ O TALUDE E 1M EM SEU ENTORNO DEVERÁ SER REVESTIDO DE COBERTURA VEGETAL.

CALÇADAS

_ O DETALHAMENTO DAS CALÇADAS ENCONTRA-SE NO PROJETO PASSEIO PÚBLICO.

PROJEÇÃO DA VAGA DE VEÍCULO

_ VERIFICAR A POSIÇÃO DAS VAGAS DE VEÍCULO EM PROJETO DE PASSEIO PÚBLICO.

LOTES FORA DOS CRITÉRIOS NECESSÁRIOS:

_ O LOTE Nº 13 DA QD. 07 NÃO ATENDE AS DIMENSÕES MÍNIMAS NECESSÁRIAS PARA IMPLEMENTAR A CASA EM UM LOTE DE ESQUINA.

LOTES RESERVADOS

_ OS LOTES 04 E 10 NA QUADRA 07 SÃO RESERVADOS PARA IDOSOS E PESSOAS COM DEFICIÊNCIA (PCD), RESPECTIVAMENTE.
_5% (CINCO POR CENTO) DAS UNIDADES DE PROGRAMAS DE LOTEAMENTOS SOCIAIS E DE HABITAÇÃO POPULAR SERÃO DESTINADAS ÀS MULHERES VÍTIMAS DE VIOLÊNCIA DOMÉSTICA CONFORME LEI ESTADUAL Nº 21.525/2022. TAIS HABITAÇÕES SERÃO DESIGNADAS EM SORTEIO E NÃO HAVERÃO DIFERENCIAÇÃO ÀS DEMAIS.

ÁREA DE GRAMA RECUO FRONTAL

QUADRA E LOTE	NOME AMBIENTE	ÁREA
QD.07, LT.01	GRAMA RECUO FRONTAL	52,70 m²
QD.07, LT.02	GRAMA RECUO FRONTAL	53,36 m²
QD.07, LT.03	GRAMA RECUO FRONTAL	53,36 m²
QD.07, LT.04	GRAMA RECUO FRONTAL	50,96 m²
QD.07, LT.05	GRAMA RECUO FRONTAL	52,56 m²
QD.07, LT.06	GRAMA RECUO FRONTAL	53,36 m²
QD.07, LT.07	GRAMA RECUO FRONTAL	52,56 m²
QD.07, LT.08	GRAMA RECUO FRONTAL	53,36 m²
QD.07, LT.09	GRAMA RECUO FRONTAL	52,56 m²
QD.07, LT.10	GRAMA RECUO FRONTAL	51,01 m²
QD.07, LT.11	GRAMA RECUO FRONTAL	52,57 m²
QD.07, LT.12	GRAMA RECUO FRONTAL	53,31 m²
QD.07, LT.13	GRAMA RECUO FRONTAL	0,00 m²
QD.07, LT.14	GRAMA RECUO FRONTAL	53,84 m²
QD.07, LT.15	GRAMA RECUO FRONTAL	53,84 m²
QD.07, LT.16	GRAMA RECUO FRONTAL	53,84 m²
QD.07, LT.17	GRAMA RECUO FRONTAL	53,84 m²
QD.07, LT.18	GRAMA RECUO FRONTAL	53,84 m²
QD.07, LT.19	GRAMA RECUO FRONTAL	52,98 m²
QD.07, LT.20	GRAMA RECUO FRONTAL	53,05 m²
QD.07, LT.21	GRAMA RECUO FRONTAL	53,04 m²
QD.07, LT.22	GRAMA RECUO FRONTAL	54,21 m²
QD.07, LT.23	GRAMA RECUO FRONTAL	53,04 m²
QD.07, LT.24	GRAMA RECUO FRONTAL	54,21 m²
QD.07, LT.25	GRAMA RECUO FRONTAL	53,04 m²
QD.07, LT.26	GRAMA RECUO FRONTAL	54,19 m²
QD.07, LT.27	GRAMA RECUO FRONTAL	53,04 m²
QD.07, LT.28	GRAMA RECUO FRONTAL	54,21 m²
QD.07, LT.29	GRAMA RECUO FRONTAL	53,85 m²
QD.07, LT.30	GRAMA RECUO FRONTAL	53,04 m²
Total geral		1542,79 m²

ÁREA DE RAMPA

QUARDA E LOTE	DESCRIÇÃO	Área
QD.07, LT.01	RAMPA	10,19 m²
QD.07, LT.02	RAMPA	10,20 m²
QD.07, LT.03	RAMPA	10,19 m²
QD.07, LT.04	RAMPA	7,98 m²
QD.07, LT.05	RAMPA	10,20 m²
QD.07, LT.06	RAMPA	10,19 m²
QD.07, LT.07	RAMPA	10,20 m²
QD.07, LT.08	RAMPA	10,19 m²
QD.07, LT.09	RAMPA	10,21 m²
QD.07, LT.10	RAMPA	7,98 m²
QD.07, LT.11	RAMPA	10,21 m²
QD.07, LT.12	RAMPA	10,23 m²
QD.07, LT.14	RAMPA	6,01 m²
QD.07, LT.15	RAMPA	10,18 m²
QD.07, LT.16	RAMPA	10,19 m²
QD.07, LT.17	RAMPA	10,18 m²
QD.07, LT.18	RAMPA	14,35 m²
QD.07, LT.19	RAMPA	10,07 m²
QD.07, LT.20	RAMPA	10,07 m²
QD.07, LT.21	RAMPA	10,07 m²
QD.07, LT.22	RAMPA	10,18 m²
QD.07, LT.23	RAMPA	10,08 m²
QD.07, LT.24	RAMPA	10,18 m²
QD.07, LT.25	RAMPA	10,08 m²
QD.07, LT.26	RAMPA	6,01 m²
QD.07, LT.27	RAMPA	10,08 m²
QD.07, LT.28	RAMPA	10,18 m²
QD.07, LT.29	RAMPA	10,08 m²
QD.07, LT.30	RAMPA	14,24 m²
Total geral		290,16 m²

HISTÓRICO DE REVISÃO: R00

00 - EMISSÃO INICIAL DO PROJETO
01 - ATUALIZAÇÃO MODELO CONSTRUTIVO, CASA EXCEL
02 - XXXXXXXXXXXXXXXXXX
03 - XXXXXXXXXXXXXXXXXX
04 - XXXXXXXXXXXXXXXXXX
05 - XXXXXXXXXXXXXXXXXX

QUADRO DE REVISÕES

REVISÃO	DATA	MOTIVAÇÃO	SOLICITANTE	CONTEÚDO	AUTOR
R00	05/11/2024	Nº SEI e Despacho Nº 202400031006729	SECPLANH	Emissão inicial do projeto	Maríllia Oliveira
R01	16/03/2025	Nº SEI e Despacho Nº 202400031006729	SECPLANH	Atualização modelo construtivo	Paulo H. Stival

TABELA DE TOPOGRAFIA

QUADRA E LOTE	CORTAR	PREENCHER	CORTE/PREENCHIMENTO DE REDE
QD.07, LT.01	0,00 m³	66,03 m³	66,03 m³
QD.07, LT.02	0,01 m³	92,55 m³	92,54 m³
QD.07, LT.03	0,01 m³	62,55 m³	62,54 m³
QD.07, LT.04	0,00 m³	39,02 m³	39,02 m³
QD.07, LT.05	0,00 m³	70,71 m³	70,71 m³
QD.07, LT.06	0,00 m³	39,41 m³	39,41 m³
QD.07, LT.07	0,00 m³	73,19 m³	73,19 m³
QD.07, LT.08	0,05 m³	35,35 m³	35,30 m³
QD.07, LT.09	0,00 m³	72,58 m³	72,58 m³
QD.07, LT.10	0,16 m³	31,70 m³	31,53 m³
QD.07, LT.11	0,06 m³	69,41 m³	69,35 m³
QD.07, LT.12	0,29 m³	48,29 m³	48,01 m³
QD.07, LT.14	0,00 m³	128,63 m³	128,63 m³
QD.07, LT.15	0,00 m³	105,72 m³	105,72 m³
QD.07, LT.16	0,00 m³	115,63 m³	115,63 m³
QD.07, LT.17	0,00 m³	95,61 m³	95,61 m³
QD.07, LT.18	0,00 m³	76,01 m³	76,01 m³
QD.07, LT.19	0,00 m³	106,56 m³	106,56 m³
QD.07, LT.20	0,01 m³	114,81 m³	114,80 m³
QD.07, LT.21	0,03 m³	114,77 m³	114,74 m³
QD.07, LT.22	0,00 m³	104,39 m³	104,39 m³
QD.07, LT.23	0,00 m³	138,66 m³	138,66 m³
QD.07, LT.24	0,00 m³	104,57 m³	104,57 m³
QD.07, LT.25	0,00 m³	137,70 m³	137,70 m³
QD.07, LT.26	0,00 m³	98,18 m³	98,18 m³
QD.07, LT.27	0,00 m³	129,95 m³	129,95 m³
QD.07, LT.28	0,00 m³	103,55 m³	103,55 m³
QD.07, LT.29	0,02 m³	132,09 m³	132,07 m³
QD.07, LT.30	0,00 m³	85,20 m³	85,20 m³
Total geral	0,65 m³	2592,84 m³	2592,18 m³

ÁREA DE GRAMA TALUDE

QUADRA E LOTE	NOME AMBIENTE	ÁREA
QD.07, LT.13	GRAMA TALUDE	Não colocado
QD.07, LT.14	GRAMA TALUDE	35,91 m²
QD.07, LT.15	GRAMA TALUDE	32,42 m²
QD.07, LT.16	GRAMA TALUDE	32,61 m²
QD.07, LT.17	GRAMA TALUDE	30,08 m²
QD.07, LT.18	GRAMA TALUDE	27,99 m²
QD.07, LT.19	GRAMA TALUDE	32,61 m²
QD.07, LT.20	GRAMA TALUDE	32,92 m²
QD.07, LT.21	GRAMA TALUDE	32,25 m²
QD.07, LT.22	GRAMA TALUDE	31,37 m²
QD.07, LT.23	GRAMA TALUDE	33,39 m²
QD.07, LT.24	GRAMA TALUDE	31,67 m²
QD.07, LT.25	GRAMA TALUDE	33,50 m²
QD.07, LT.26	GRAMA TALUDE	30,76 m²
QD.07, LT.27	GRAMA TALUDE	32,88 m²
QD.07, LT.28	GRAMA TALUDE	31,35 m²
QD.07, LT.29	GRAMA TALUDE	33,77 m²
QD.07, LT.30	GRAMA TALUDE	28,76 m²
Total geral		544,26 m²

ÁREA DO MURO DE ARRIMO - FORA DA PROJEÇÃO DA CASA - ATÉ 1,20M

QUADRA E LOTE	DESCRIÇÃO DO MURO	MATERIAL	ÁREA
QD.07, LT.18	ARRIMO ATÉ 1,20M	BLOCO DE CONCRETO (14CM) - ARRIMO FINAL 16CM	7,87 m²
QD.07, LT.19	ARRIMO ATÉ 1,20M	BLOCO DE CONCRETO (14CM) - ARRIMO FINAL 16CM	10,08 m²
Total geral: 2			17,95 m²

ÁREA DO MURO DE ARRIMO - DENTRO DA PROJEÇÃO DA CASA - ATÉ 1,20M

QUADRA E LOTE	DESCRIÇÃO DO MURO	MATERIAL	ÁREA
QD.07, LT.01	ARRIMO DENTRO DA PROJ. DA CASA - ATÉ 1,20M	BLOCO DE CONCRETO (14CM) - ARRIMO FINAL 16CM	8,48 m²
QD.07, LT.02	ARRIMO DENTRO DA PROJ. DA CASA - ATÉ 1,20M	BLOCO DE CONCRETO (14CM) - ARRIMO FINAL 16CM	9,16 m²
QD.07, LT.05	ARRIMO DENTRO DA PROJ. DA CASA - ATÉ 1,20M	BLOCO DE CONCRETO (14CM) - ARRIMO FINAL 16CM	8,98 m²
QD.07, LT.07	ARRIMO DENTRO DA PROJ. DA CASA - ATÉ 1,20M	BLOCO DE CONCRETO (14CM) - ARRIMO FINAL 16CM	8,77 m²
QD.07, LT.09	ARRIMO DENTRO DA PROJ. DA CASA - ATÉ 1,20M	BLOCO DE CONCRETO (14CM) - ARRIMO FINAL 16CM	12,88 m²
QD.07, LT.11	ARRIMO DENTRO DA PROJ. DA CASA - ATÉ 1,20M	BLOCO DE CONCRETO (14CM) - ARRIMO FINAL 16CM	9,43 m²
QD.07, LT.14	ARRIMO DENTRO DA PROJ. DA CASA - ATÉ 1,20M	BLOCO DE CONCRETO (14CM) - ARRIMO FINAL 16CM	20,55 m²
QD.07, LT.16	ARRIMO DENTRO DA PROJ. DA CASA - ATÉ 1,20M	BLOCO DE CONCRETO (14CM) - ARRIMO FINAL 16CM	7,60 m²
QD.07, LT.19	ARRIMO DENTRO DA PROJ. DA CASA - ATÉ 1,20M	BLOCO DE CONCRETO (14CM) - ARRIMO FINAL 16CM	9,52 m²
QD.07, LT.20	ARRIMO DENTRO DA PROJ. DA CASA - ATÉ 1,20M	BLOCO DE CONCRETO (14CM) - ARRIMO FINAL 16CM	9,76 m²
QD.07, LT.21	ARRIMO DENTRO DA PROJ. DA CASA - ATÉ 1,20M	BLOCO DE CONCRETO (14CM) - ARRIMO FINAL 16CM	9,11 m²
QD.07, LT.23	ARRIMO DENTRO DA PROJ. DA CASA - ATÉ 1,20M	BLOCO DE CONCRETO (14CM) - ARRIMO FINAL 16CM	9,78 m²
QD.07, LT.25	ARRIMO DENTRO DA PROJ. DA CASA - ATÉ 1,20M	BLOCO DE CONCRETO (14CM) - ARRIMO FINAL 16CM	11,92 m²
QD.07, LT.27	ARRIMO DENTRO DA PROJ. DA CASA - ATÉ 1,20M	BLOCO DE CONCRETO (14CM) - ARRIMO FINAL 16CM	9,05 m²
QD.07, LT.29	ARRIMO DENTRO DA PROJ. DA CASA - ATÉ 1,20M	BLOCO DE CONCRETO (14CM) - ARRIMO FINAL 16CM	12,60 m²
QD.07, LT.30	ARRIMO DENTRO DA PROJ. DA CASA - ATÉ 1,20M	BLOCO DE CONCRETO (14CM) - ARRIMO FINAL 16CM	12,72 m²
Total geral: 16			170,30 m²

TABELA DE DIMENSÕES DOS MUROS DE ARRIMO PARA DRENAGEM

QUADRA E LOTE	DESCRIÇÃO DO MURO	COMPRIMENTO	ÁREA	ÁREA DE MANTA BIDIM
QD.07, LT.01	ARRIMO DENTRO DA PROJ. DA CASA - ATÉ 1,20M	21,20 m	8,48 m²	20,14 m²
QD.07, LT.02	ARRIMO DENTRO DA PROJ. DA CASA - ATÉ 1,20M	22,20 m	9,16 m²	21,65 m²
QD.07, LT.05	ARRIMO DENTRO DA PROJ. DA CASA - ATÉ 1,20M	21,40 m	8,98 m²	21,17 m²
QD.07, LT.07	ARRIMO DENTRO DA PROJ. DA CASA - ATÉ 1,20M	30,00 m	8,77 m²	22,03 m²
QD.07, LT.09	ARRIMO DENTRO DA PROJ. DA CASA - ATÉ 1,20M	21,20 m	12,88 m²	28,94 m²
QD.07, LT.11	ARRIMO DENTRO DA PROJ. DA CASA - ATÉ 1,20M	21,50 m	9,43 m²	22,09 m²
QD.07, LT.14	ARRIMO DENTRO DA PROJ. DA CASA - ATÉ 1,20M	21,41 m	20,55 m²	44,31 m²
QD.07, LT.16	ARRIMO DENTRO DA PROJ. DA CASA - ATÉ 1,20M	19,00 m	7,60 m²	18,05 m²
QD.07, LT.18	ARRIMO ATÉ 1,20M	19,67 m	7,87 m²	18,68 m²
QD.07, LT.19	ARRIMO DENTRO DA PROJ. DA CASA - ATÉ 1,20M	21,00 m	9,52 m²	22,19 m²
QD.07, LT.19	ARRIMO ATÉ 1,20M	30,00 m	10,08 m²	24,66 m²
QD.07, LT.20	ARRIMO DENTRO DA PROJ. DA CASA - ATÉ 1,20M	20,30 m	9,76 m²	22,57 m²
QD.07, LT.21	ARRIMO DENTRO DA PROJ. DA CASA - ATÉ 1,20M	20,20 m	9,11 m²	21,24 m²
QD.07, LT.23	ARRIMO DENTRO DA PROJ. DA CASA - ATÉ 1,20M	20,41 m	9,78 m²	22,61 m²
QD.07, LT.25	ARRIMO DENTRO DA PROJ. DA CASA - ATÉ 1,20M	20,41 m	11,92 m²	26,90 m²
QD.07, LT.27	ARRIMO DENTRO DA PROJ. DA CASA - ATÉ 1,20M	20,20 m	9,05 m²	21,13 m²
QD.07, LT.29	ARRIMO DENTRO DA PROJ. DA CASA - ATÉ 1,20M	20,20 m	12,60 m²	28,23 m²
QD.07, LT.30	ARRIMO DENTRO DA PROJ. DA CASA - ATÉ 1,20M	19,60 m	12,72 m²	28,38 m²
Total geral: 18		389,90 m	188,25 m²	434,98 m²

TABELA DE CERCA EM MADEIRA COM 9 FIOS DE ARAME FARPADO

MATERIAL	ALTURA DO GUARDA-CORPO	COMPRIMENTO
CERCA EM MADEIRA ROLIÇA H1,70M COM 9 FIOS DE ARAME FARPADO	1,70	420,04
Total geral: 1		420,04

QUANTITATIVO DO GUARDA-CORPO EM CONCRETO

QUADRA E LOTE	ALTURA DO GUARDA-CORPO	COMPRIMENTO	ÁREA (M²)	MATERIAL
QD.07, LT.14	1,20	6,51	7,82 m²	GUARDA-CORPO DE CONCRETO
Total geral: 1		6,51	7,82 m²	

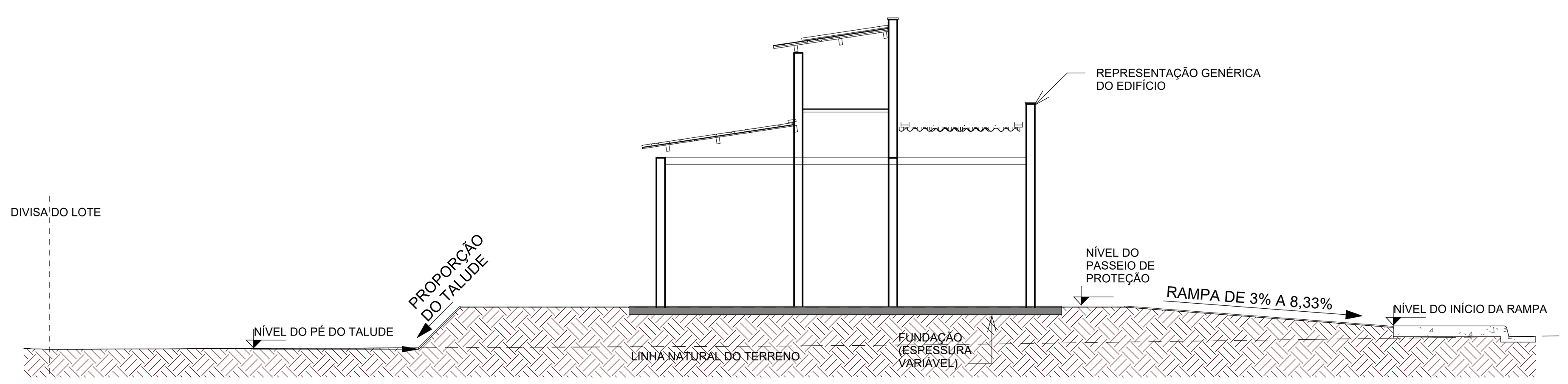

OBS: A rampa de acesso deve ter de 3% a 8,33% chegando no nível do passeio de proteção. Qualquer estrutura de fundação deve ser realizar abaixo deste nível para que a rampa se mantenha como especificada em projeto.

1 **CORTE ESQUEMÁTICO**

ESCALA - 1 : 100

APROVAÇÃO DE PROJETO:

Os projetos referentes ao Processo SEI Nº202400031006729, encontram-se dentro das normas e exigências da AGEHAB, tendo sido elaborado por profissionais habilitados.

GERÊNCIA DE PROJETOS DE IMPLANTAÇÃO

SECRETARIA EXECUTIVA DE PLANEJAMENTO E PROJETOS HABITACIONAIS

AGEHAB Agência Goiana de Habitação

GOVERNO DE GOIÁS O ESTADO QUE DÁ CERTO

PROJETO DE PATAMARIZAÇÃO

VILA BOA - MOD. II - 29 UH

ENDEREÇO DA OBRA: AVENIDA PARANÁ, QUADRA 07, LOTES 01 AO 30, SETOR BELA VISTA, VILA BOA - GO.

PROPRIETÁRIO:

AGÊNCIA GOIANA DE HABITAÇÃO - AGEHAB
CNPJ: 01.274.240/0001-47

AUTOR DO PROJETO:

ARQ. URB. MARÍLLIA OLIVEIRA | CAU: A113886-3 / GO

PATAMARIZAÇÃO

CONTEÚDO:

LOCALIZAÇÃO

ÁREA DO TERRENO: 8.700,54m²	DESENHO: Maríllia Oliveira		ESCALA: Como indicado	FOLHA: 01/06
ÁREA CONSTRUÍDA: 00.000,00m²	PROGRAMA: REVIT - 2023	DATA: OUT/2024	FORMATO: A1 (841x594mm)	

IMPORTANTE: ANTES DA EXECUÇÃO, VERIFICAR A COMPATIBILIDADE COM PROJETOS COMPLEMENTARES: TOPOGRÁFICO, EXECUTIVO, ESTRUTURAL, ELÉTRICO E HIDRÁULICO.

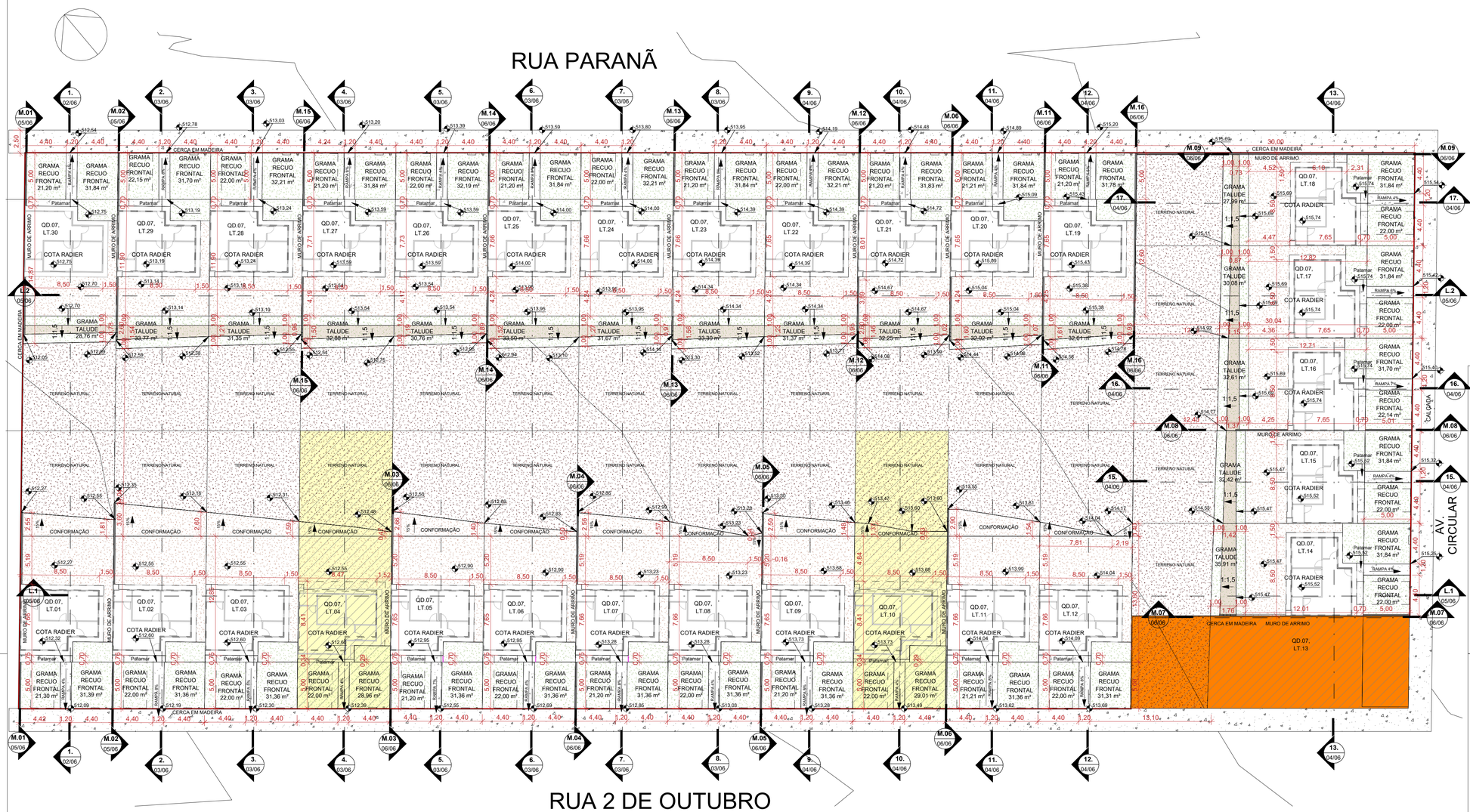

1 PLANTA DE PATAMARIZAÇÃO

ESCALA - 1 : 250

LEGENDA:

- ÁREA DE GRAMA
- CALçADA
- GUARDA-CORPO (ALVENARIA ESTRUTURAL)
- ARRIMO ABAIXO DA SOBREPOSIçãO DA HABITAçãO (EM CORTE)
- ARRIMO FORA DA SOBREPOSIçãO DA HABITAçãO ACIMA 1,20M (EM CORTE)
- ARRIMO FORA DA SOBREPOSIçãO DA HABITAçãO ATÉ 1,20M (EM CORTE)
- MURO DE ARRIMO (EM PLANTA)
- TERRENO NATURAL
- TALUDE
- TERRENO PATAMARIZADO
- RAMPA
- LOTES RESERVADOS PARA PCD E IDOSO (VER NOTAS)
- LOTES COM POSSIBILIDADE DE APROVEITAMENTO (VER NOTAS)
- LOTES RECUSADOS
- CERCA EM MADEIRA
- MURETA HIDRáULICA
- FOSSA SéPTICA
- SUMIDOURO
- VAGA DE GARAGEM
- POSTE



2 1.

ESCALA - 1 : 125

NOTA 1: O TERRENO DO RECUO FRONTAL DE GRAMA DEVERÁ SER NIVELADO EM CONFORMIDADE COM O NÍVEL DA CALÇADA E DO PLATÔ DA CASA.

NOTA 2: A RAMPA DE ACESSO DEVE TER DE 3% A 8,33% CHEGANDO AO NÍVEL DO PASSEIO DE PROTEÇÃO DA CASA. QUALQUER ESTRUTURA DE FUNDAÇÃO DEVE SER REALIZADA ABAIXO DESTE NÍVEL PARA QUE A RAMPA SE MANTENHA COMO ESPECIFICADA EM PROJETO. VER DETALHE EM CORTE ESQUEMÁTICO PRANCHA 01.

NOTA 3:

PATAMARIZAÇÃO

_ O PROJETO DE PATAMARIZAÇÃO FOI EXECUTANDO COM BASE NO LEVANTAMENTO TOPOGRÁFICO REALIZADO PELO TECNÓLOGO EM AGRIMENSURA ROMULO GUILHERME BUENO MENEZES, SOBRE ART Nº 1020240131198.

ARRIMOS

_ O DETALHAMENTO DOS MUROS DE ARRIMO ENCONTRA-SE NO PROJETO ESTRUTURAL.

TALUDES

_ DEVERÁ SER PREVISTO SISTEMA DE DRENAGEM DOS TALUDES.
_ O TALUDE E 1M EM SEU ENTORNO DEVERÁ SER REVESTIDO DE COBERTURA VEGETAL.

CALÇADAS

_ O DETALHAMENTO DAS CALÇADAS ENCONTRA-SE NO PROJETO PASSEIO PÚBLICO.

PROJEÇÃO DA VAGA DE VEÍCULO

_ VERIFICAR A POSIÇÃO DAS VAGAS DE VEÍCULO EM PROJETO DE PASSEIO PÚBLICO.

LOTES FORA DOS CRITÉRIOS NECESSÁRIOS:

_ O LOTE Nº 13 DA QD. 07 NÃO ATENDE AS DIMENSÕES MÍNIMAS NECESSÁRIAS PARA IMPLEMENTAR A CASA EM UM LOTE DE ESQUINA.

LOTES RESERVADOS

_ OS LOTES 04 E 10 NA QUADRA 07 SÃO RESERVADOS PARA IDOSOS E PESSOAS COM DEFICIÊNCIA (PCD), RESPECTIVAMENTE.
_ 5% (CINCO POR CENTO) DAS UNIDADES DE PROGRAMAS DE LOTEAMENTOS SOCIAIS E DE HABITAÇÃO POPULAR SERÃO DESTINADAS ÀS MULHERES VÍTIMAS DE VIOLÊNCIA DOMÉSTICA CONFORME LEI ESTADUAL Nº 21.525/2022. TAIS HABITAÇÕES SERÃO DESIGNADAS EM SORTEIO E NÃO HAVERÃO DIFERENCIAÇÃO ÀS DEMAIS.

HISTÓRICO DE REVISÃO: R00

00 - EMISSÃO INICIAL DO PROJETO
01 - ATUALIZAÇÃO MODELO CONSTRUTIVO, CASA EXCEL
02 - XXXXXXXXXXXXXXXXX
03 - XXXXXXXXXXXXXXXXX
04 - XXXXXXXXXXXXXXXXX
05 - XXXXXXXXXXXXXXXXX

QUADRO DE REVISÕES

REVISÃO	DATA	MOTIVAÇÃO	SOLICITANTE	CONTEÚDO	AUTOR
R00	05/11/2024	Nº SEI e Despacho Nº 202400031006729	SECPLANH	Emissão inicial do projeto	Marillia Oliveira
R01	16/03/2025	Nº SEI e Despacho Nº 202400031006729	SECPLANH	Atualização modelo construtivo	Paulo H. Stival

APROVAÇÃO DE PROJETO:

Os projetos referentes ao Processo SEI Nº202400031006729, encontram-se dentro das normas e exigências da AGEHAB, tendo sido elaborado por profissionais habilitados.

GERÊNCIA DE PROJETOS DE IMPLANTAÇÃO

SECRETARIA EXECUTIVA DE PLANEJAMENTO E PROJETOS HABITACIONAIS

AGEHAB Agência Goiana de Habitação

GOVERNO DE GOIÁS O ESTADO QUE DÁ CERTO

PROJETO DE PATAMARIZAÇÃO

VILA BOA - MOD. II - 29 UH

ENDEREÇO DA OBRA: AVENIDA PARANÁ, QUADRA 07, LOTES 01 AO 30, SETOR BELA VISTA, VILA BOA - GO.

PROPRIETÁRIO:

AGÊNCIA GOIANA DE HABITAÇÃO - AGEHAB
CNPJ: 01.274.240/0001-47

AUTOR DO PROJETO:

ARQ. URB. MARÍLLIA OLIVEIRA | CAU: A113886-3 / GO

PATAMARIZAÇÃO

CONTEÚDO:

PATAMARIZAÇÃO

ÁREA DO TERRENO: 8.700,54m²	**DESENHO:** Marillia Oliveira	**ESCALA:** Como indicado	**FOLHA:** 02/06
ÁREA CONSTRUÍDA: 00.000,00m²	**PROGRAMA:** REVIT - 2023 / **DATA:** OUT/2024	**FORMATO:** A1 (841x594mm)	

IMPORTANTE: ANTES DA EXECUÇÃO, VERIFICAR A COMPATIBILIDADE COM PROJETOS COMPLEMENTARES: TOPOGRÁFICO, EXECUTIVO, ESTRUTURAL, ELÉTRICO E HIDRÁULICO.

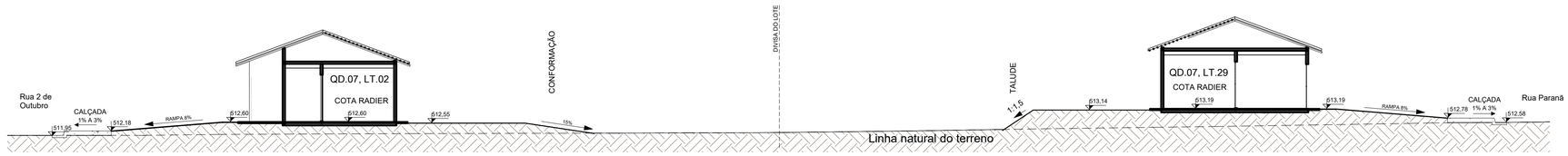

1 **2.**

ESCALA - 1 : 125

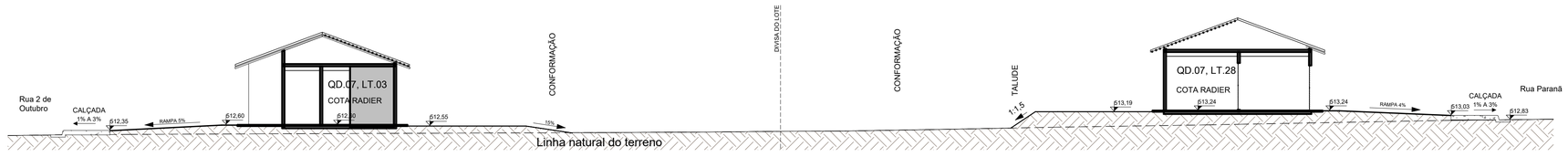

2 **3.**

ESCALA - 1 : 125

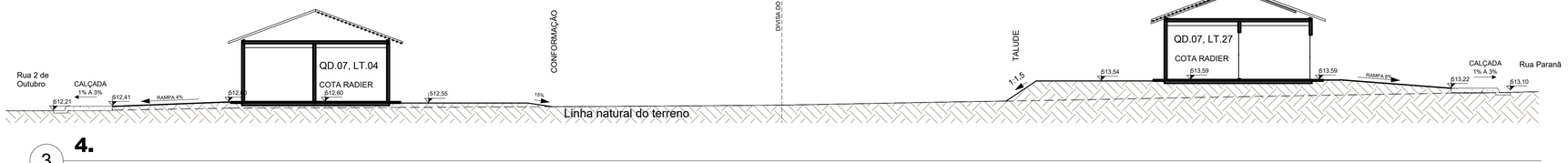

3 **4.**

ESCALA - 1 : 125

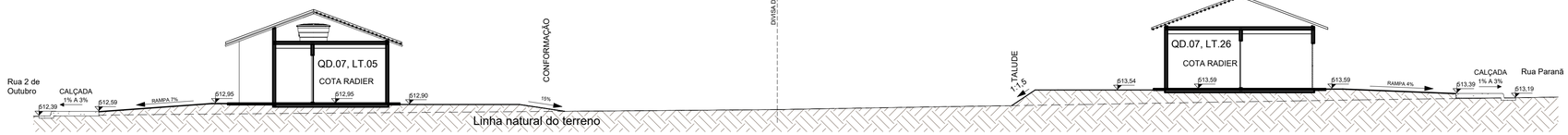

4 **5.**

ESCALA - 1 : 125

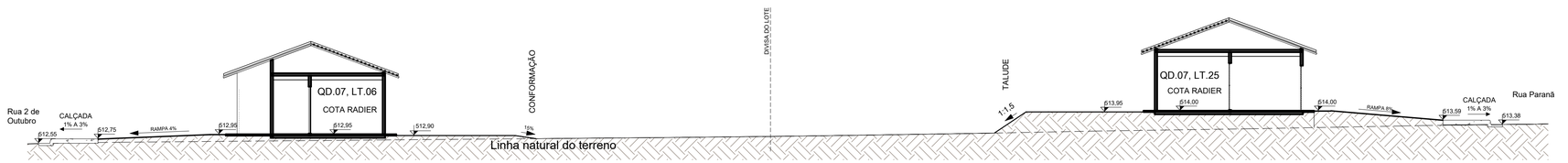

5 **6.**

ESCALA - 1 : 125

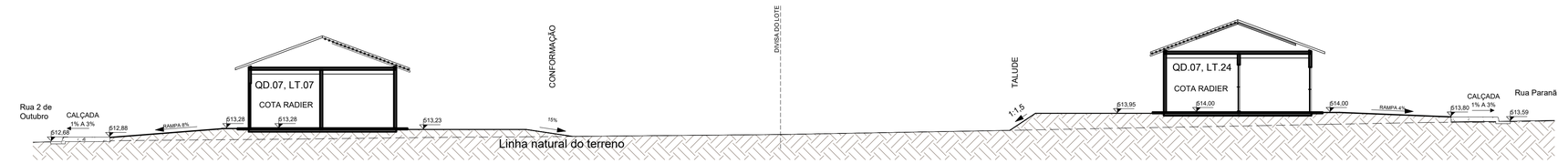

6 **7.**

ESCALA - 1 : 125

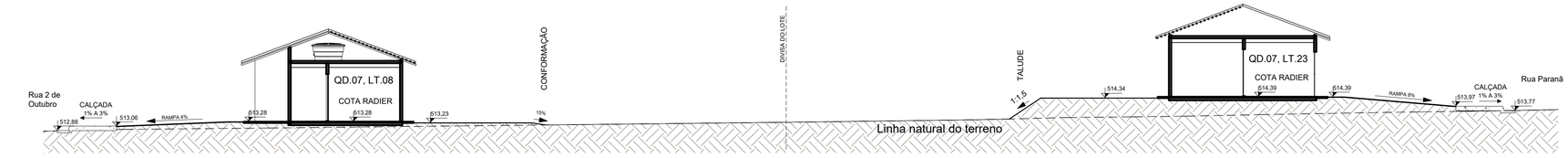

7 **8.**

ESCALA - 1 : 125

NOTA 1: O TERRENO DO RECUO FRONTAL DE GRAMA DEVERÁ SER NIVELADO EM CONFORMIDADE COM O NÍVEL DA CALÇADA E DO PLATÔ DA CASA.

NOTA 2: A RAMPA DE ACESSO DEVE TER DE 3% A 8,33% CHEGANDO AO NÍVEL DO PASSEIO DE PROTEÇÃO DA CASA. QUALQUER ESTRUTURA DE FUNDAÇÃO DEVE SER REALIZADA ABAIXO DESTE NÍVEL PARA QUE A RAMPA SE MANTENHA COMO ESPECIFICADA EM PROJETO. VER DETALHE EM CORTE ESQUEMÁTICO PRANCHA 01.

NOTA 3:

PATAMARIZAÇÃO

_ O PROJETO DE PATAMARIZAÇÃO FOI EXECUTANDO COM BASE NO LEVANTAMENTO TOPOGRÁFICO REALIZADO PELO TECNÓLOGO EM AGRIMENSURA ROMULO GUILHERME BUENO MENEZES, SOBRE ART Nº 1020240131198.

ARRIMOS

_ O DETALHAMENTO DOS MUROS DE ARRIMO ENCONTRA-SE NO PROJETO ESTRUTURAL.

TALUDES

_ DEVERÁ SER PREVISTO SISTEMA DE DRENAGEM DOS TALUDES.
_ O TALUDE E 1M EM SEU ENTORNO DEVERÁ SER REVESTIDO DE COBERTURA VEGETAL.

CALÇADAS

_ O DETALHAMENTO DAS CALÇADAS ENCONTRA-SE NO PROJETO PASSEIO PÚBLICO.

PROJEÇÃO DA VAGA DE VEÍCULO

_ VERIFICAR A POSIÇÃO DAS VAGAS DE VEÍCULO EM PROJETO DE PASSEIO PÚBLICO.

LOTES FORA DOS CRITÉRIOS NECESSÁRIOS:

_ O LOTE Nº 13 DA QD. 07 NÃO ATENDE AS DIMENSÕES MÍNIMAS NECESSÁRIAS PARA IMPLEMENTAR A CASA EM UM LOTE DE ESQUINA.

LOTES RESERVADOS

_ OS LOTES 04 E 10 NA QUADRA 07 SÃO RESERVADOS PARA IDOSOS E PESSOAS COM DEFICIÊNCIA (PCD), RESPECTIVAMENTE.
_5% (CINCO POR CENTO) DAS UNIDADES DE PROGRAMAS DE LOTEAMENTOS SOCIAIS E DE HABITAÇÃO POPULAR SERÃO DESTINADAS ÀS MULHERES VÍTIMAS DE VIOLÊNCIA DOMÉSTICA CONFORME LEI ESTADUAL Nº 21.525/2022. TAIS HABITAÇÕES SERÃO DESIGNADAS EM SORTEIO E NÃO HAVERÁO DIFERENCIAÇÃO ÀS DEMAIS.

HISTÓRICO DE REVISÃO: R00

00 - EMISSÃO INICIAL DO PROJETO
01 - ATUALIZAÇÃO MODELO CONSTRUTIVO, CASA EXCEL
02 - XXXXXXXXXXXXXXXXX
03 - XXXXXXXXXXXXXXXXX
04 - XXXXXXXXXXXXXXXXX
05 - XXXXXXXXXXXXXXXXX

QUADRO DE REVISÕES

REVISÃO	DATA	MOTIVAÇÃO	SOLICITANTE	CONTEÚDO	AUTOR
R00	05/11/2024	Nº SEI e Despacho Nº 202400031006729	SECPLANH	Emissão inicial do projeto	Marillia Oliveira
R01	16/03/2025	Nº SEI e Despacho Nº 202400031006729	SECPLANH	Atualização modelo construtivo	Paulo H. Stival

APROVAÇÃO DE PROJETO:

Os projetos referentes ao Processo SEI Nº202400031006729, encontram-se dentro das normas e exigências da AGEHAB, tendo sido elaborado por profissionais habilitados.

GERÊNCIA DE PROJETOS DE IMPLANTAÇÃO

SECRETARIA EXECUTIVA DE PLANEJAMENTO E PROJETOS HABITACIONAIS

AGEHAB Agência Goiana de Habitação

GOVERNO DE GOIÁS O ESTADO QUE DÁ CERTO

PROJETO DE PATAMARIZAÇÃO

VILA BOA - MOD. II - 29 UH

ENDEREÇO DA OBRA: AVENIDA PARANÃ, QUADRA 07, LOTES 01 AO 30, SETOR BELA VISTA, VILA BOA - GO.

PROPRIETÁRIO:

AGÊNCIA GOIANA DE HABITAÇÃO - AGEHAB
CNPJ: 01.274.240/0001-47

AUTOR DO PROJETO:

ARQ. URB. MARÍLLIA OLIVEIRA | CAU: A113886-3 / GO

PATAMARIZAÇÃO

CONTEÚDO:

CORTES TRANSVERSAIS

ÁREA DO TERRENO: 8.700,54m²	**DESENHO:** Marillia Oliveira	**ESCALA:** 1 : 125	**FOLHA:** 03/06
ÁREA CONSTRUÍDA: 00.000,00m²	**PROGRAMA:** REVIT - 2023 **DATA:** OUT/2024	**FORMATO:** A1 (841x594mm)	

IMPORTANTE: ANTES DA EXECUÇÃO, VERIFICAR A COMPATIBILIDADE COM PROJETOS COMPLEMENTARES: TOPOGRÁFICO, EXECUTIVO, ESTRUTURAL, ELÉTRICO E HIDRÁULICO.

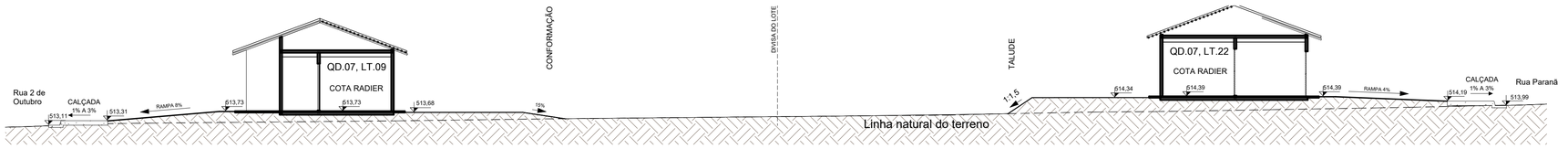

1 **9.**

ESCALA - 1 : 125

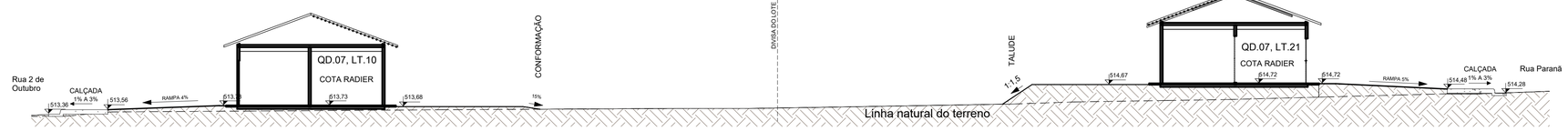

2 **10.**

ESCALA - 1 : 125

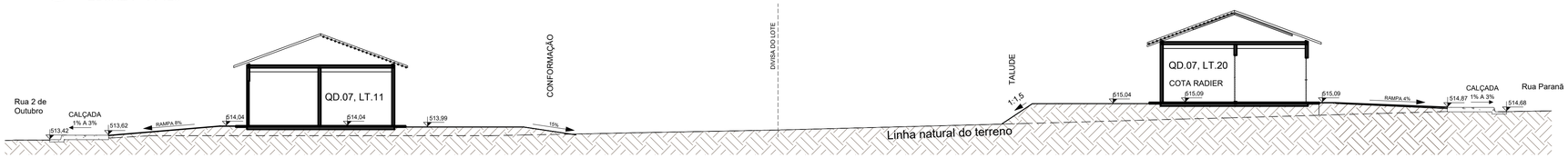

3 **11.**

ESCALA - 1 : 125

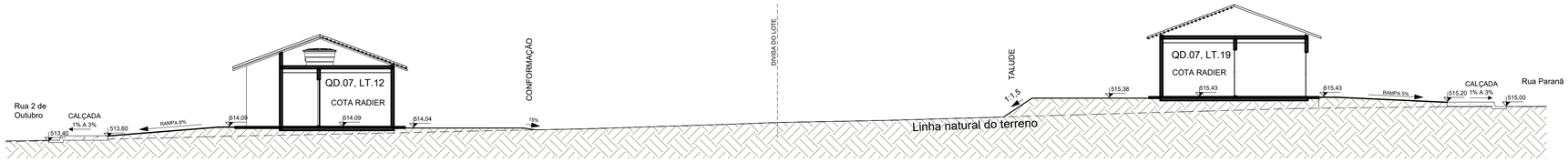

4 **12.**

ESCALA - 1 : 125

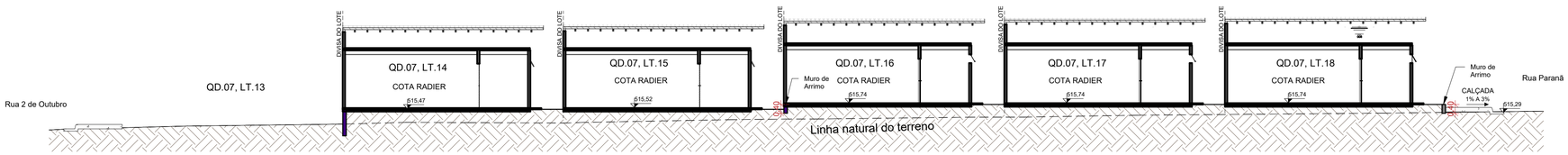

9 **13.**

ESCALA - 1 : 125

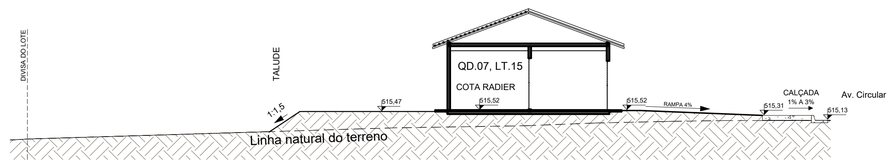

6 **15.**

ESCALA - 1 : 125

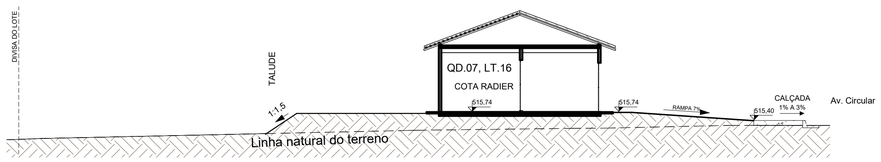

7 **16.**

ESCALA - 1 : 125

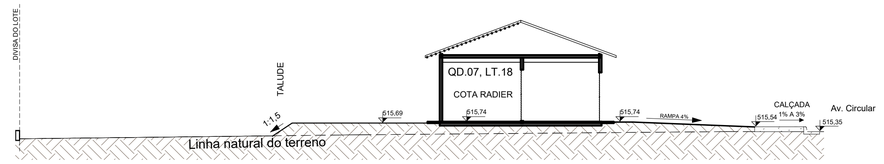

8 **17.**

ESCALA - 1 : 125

NOTA 1: O TERRENO DO RECUO FRONTAL DE GRAMA DEVERÁ SER NIVELADO EM CONFORMIDADE COM O NÍVEL DA CALÇADA E DO PLATÔ DA CASA.

NOTA 2: A RAMPA DE ACESSO DEVE TER DE 3% A 8,33% CHEGANDO AO NÍVEL DO PASSEIO DE PROTEÇÃO DA CASA. QUALQUER ESTRUTURA DE FUNDAÇÃO DEVE SER REALIZADA ABAIXO DESTE NÍVEL PARA QUE A RAMPA SE MANTENHA COMO ESPECIFICADA EM PROJETO. VER DETALHE EM CORTE ESQUEMÁTICO PRANCHA 01.

NOTA 3:

PATAMARIZAÇÃO

_ O PROJETO DE PATAMARIZAÇÃO FOI EXECUTANDO COM BASE NO LEVANTAMENTO TOPOGRÁFICO REALIZADO PELO TECNÓLOGO EM AGRIMENSURA ROMULO GUILHERME BUENO MENEZES, SOBRE ART Nº 1020240131198.

ARRIMOS

_ O DETALHAMENTO DOS MUROS DE ARRIMO ENCONTRA-SE NO PROJETO ESTRUTURAL.

TALUDES

_ DEVERÁ SER PREVISTO SISTEMA DE DRENAGEM DOS TALUDES.
_ O TALUDE E 1M EM SEU ENTORNO DEVERÁ SER REVESTIDO DE COBERTURA VEGETAL.

CALÇADAS

_ O DETALHAMENTO DAS CALÇADAS ENCONTRA-SE NO PROJETO PASSEIO PÚBLICO.

PROJEÇÃO DA VAGA DE VEÍCULO

_ VERIFICAR A POSIÇÃO DAS VAGAS DE VEÍCULO EM PROJETO DE PASSEIO PÚBLICO.

LOTES FORA DOS CRITÉRIOS NECESSÁRIOS:

_ O LOTE Nº 13 DA QD. 07 NÃO ATENDE AS DIMENSÕES MÍNIMAS NECESSÁRIAS PARA IMPLEMENTAR A CASA EM UM LOTE DE ESQUINA.

LOTES RESERVADOS

_ OS LOTES 04 E 10 NA QUADRA 07 SÃO RESERVADOS PARA IDOSOS E PESSOAS COM DEFICIÊNCIA (PCD), RESPECTIVAMENTE.
_5% (CINCO POR CENTO) DAS UNIDADES DE PROGRAMAS DE LOTEAMENTOS SOCIAIS E DE HABITAÇÃO POPULAR SERÃO DESTINADAS ÀS MULHERES VÍTIMAS DE VIOLÊNCIA DOMÉSTICA CONFORME LEI ESTADUAL Nº 21.525/2022. TAIS HABITAÇÕES SERÃO DESIGNADAS EM SORTEIO E NÃO HAVERÃO DIFERENCIAÇÃO ÀS DEMAIS.

HISTÓRICO DE REVISÃO: R00

00 - EMISSÃO INICIAL DO PROJETO
01 - ATUALIZAÇÃO MODELO CONSTRUTIVO, CASA EXCEL
02 - XXXXXXXXXXXXXXXXX
03 - XXXXXXXXXXXXXXXXX
04 - XXXXXXXXXXXXXXXXX
05 - XXXXXXXXXXXXXXXXX

QUADRO DE REVISÕES

REVISÃO	DATA	MOTIVAÇÃO	SOLICITANTE	CONTEÚDO	AUTOR
R00	05/11/2024	Nº SEI e Despacho Nº 202400031006729	SECPLANH	Emissão inicial do projeto	Marillia Oliveira
R01	16/03/2025	Nº SEI e Despacho Nº 202400031006729	SECPLANH	Atualização modelo construtivo	Paulo H. Stival

APROVAÇÃO DE PROJETO:

Os projetos referentes ao Processo SEI Nº202400031006729, encontram-se dentro das normas e exigências da AGEHAB, tendo sido elaborado por profissionais habilitados.

GERÊNCIA DE PROJETOS DE IMPLANTAÇÃO

SECRETARIA EXECUTIVA DE PLANEJAMENTO E PROJETOS HABITACIONAIS

AGEHAB Agência Goiana de Habitação

GOVERNO DE GOIÁS O ESTADO QUE DÁ CERTO

PROJETO DE PATAMARIZAÇÃO

VILA BOA - MOD. II - 29 UH

ENDEREÇO DA OBRA: AVENIDA PARANÃ, QUADRA 07, LOTES 01 AO 30, SETOR BELA VISTA, VILA BOA - GO.

PROPRIETÁRIO:

AGÊNCIA GOIANA DE HABITAÇÃO - AGEHAB
CNPJ: 01.274.240/0001-47

AUTOR DO PROJETO:

ARQ. URB. MARÍLLIA OLIVEIRA | CAU: A113886-3 / GO

PATAMARIZAÇÃO

CONTEÚDO:

CORTES TRANSVERSAIS

ÁREA DO TERRENO: 8.700,54m²	**DESENHO:** Marillia Oliveira	**ESCALA:** 1 : 125	**FOLHA:** 04/06
ÁREA CONSTRUÍDA: 00.000,00m²	**PROGRAMA:** REVIT - 2023 **DATA:** OUT/2024	**FORMATO:** A1 (841x594mm)	

IMPORTANTE: ANTES DA EXECUÇÃO, VERIFICAR A COMPATIBILIDADE COM PROJETOS COMPLEMENTARES: TOPOGRÁFICO, EXECUTIVO, ESTRUTURAL, ELÉTRICO E HIDRÁULICO.

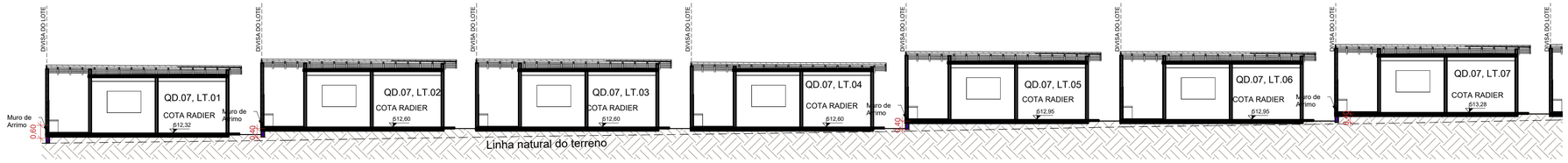

1 L.1 - PT.1

ESCALA - 1 : 125

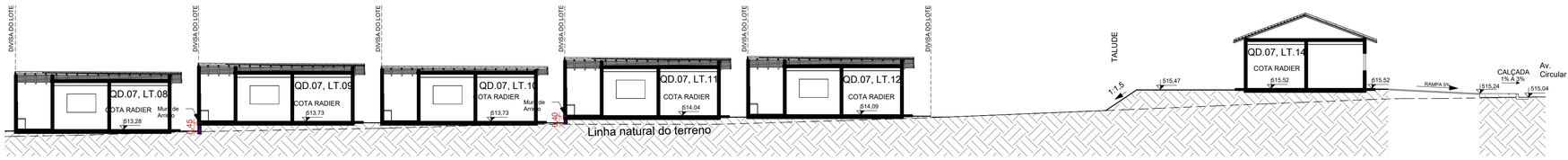

2 L.1 - PT.2

ESCALA - 1 : 150

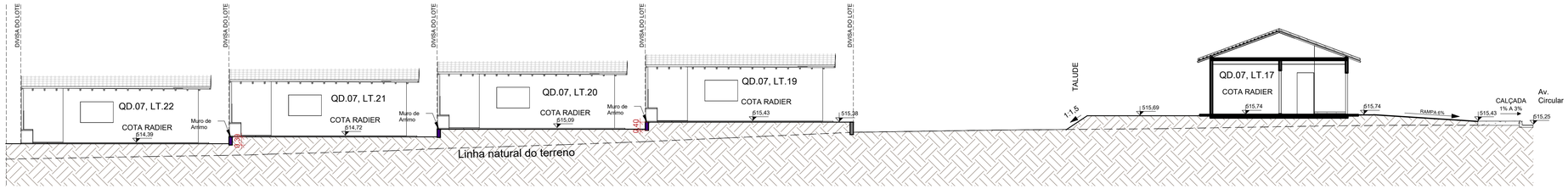

3 L.2 - PT.1

ESCALA - 1 : 125

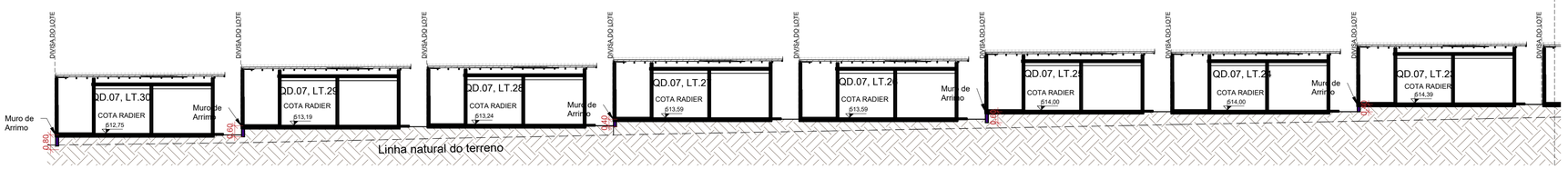

4 L.2 - PT.2

ESCALA - 1 : 150



5 M.01

ESCALA - 1 : 100



6 M.02

ESCALA - 1 : 100

NOTA 1: O TERRENO DO RECUO FRONTAL DE GRAMA DEVERÁ SER NIVELADO EM CONFORMIDADE COM O NÍVEL DA CALÇADA E DO PLATÔ DA CASA.

NOTA 2: A RAMPA DE ACESSO DEVE TER DE 3% A 8,33% CHEGANDO AO NÍVEL DO PASSEIO DE PROTEÇÃO DA CASA. QUALQUER ESTRUTURA DE FUNDAÇÃO DEVE SER REALIZADA ABAIXO DESTE NÍVEL PARA QUE A RAMPA SE MANTENHA COMO ESPECIFICADA EM PROJETO. VER DETALHE EM CORTE ESQUEMÁTICO PRANCHA 01.

NOTA 3:

PATAMARIZAÇÃO

_ O PROJETO DE PATAMARIZAÇÃO FOI EXECUTANDO COM BASE NO LEVANTAMENTO TOPOGRÁFICO REALIZADO PELO TECNÓLOGO EM AGRIMENSURA ROMULO GUILHERME BUENO MENEZES, SOBRE ART Nº 1020240131198.

ARRIMOS

_ O DETALHAMENTO DOS MUROS DE ARRIMO ENCONTRA-SE NO PROJETO ESTRUTURAL.

TALUDES

_ DEVERÁ SER PREVISTO SISTEMA DE DRENAGEM DOS TALUDES.
_ O TALUDE E 1M EM SEU ENTORNO DEVERÁ SER REVESTIDO DE COBERTURA VEGETAL.

CALÇADAS

_ O DETALHAMENTO DAS CALÇADAS ENCONTRA-SE NO PROJETO PASSEIO PÚBLICO.

PROJEÇÃO DA VAGA DE VEÍCULO

_ VERIFICAR A POSIÇÃO DAS VAGAS DE VEÍCULO EM PROJETO DE PASSEIO PÚBLICO.

LOTES FORA DOS CRITÉRIOS NECESSÁRIOS:

_ O LOTE Nº 13 DA QD. 07 NÃO ATENDE AS DIMENSÕES MÍNIMAS NECESSÁRIAS PARA IMPLEMENTAR A CASA EM UM LOTE DE ESQUINA.

LOTES RESERVADOS

_ OS LOTES 04 E 10 NA QUADRA 07 SÃO RESERVADOS PARA IDOSOS E PESSOAS COM DEFICIÊNCIA (PCD), RESPECTIVAMENTE.
_5% (CINCO POR CENTO) DAS UNIDADES DE PROGRAMAS DE LOTEAMENTOS SOCIAIS E DE HABITAÇÃO POPULAR SERÃO DESTINADAS ÀS MULHERES VÍTIMAS DE VIOLÊNCIA DOMÉSTICA CONFORME LEI ESTADUAL Nº 21.525/2022. TAIS HABITAÇÕES SERÃO DESIGNADAS EM SORTEIO E NÃO HAVERÃO DIFERENCIAÇÃO ÀS DEMAIS.

HISTÓRICO DE REVISÃO: R00

00 - EMISSÃO INICIAL DO PROJETO
01 - ATUALIZAÇÃO MODELO CONSTRUTIVO, CASA EXCEL
02 - XXXXXXXXXXXXXXXXX
03 - XXXXXXXXXXXXXXXXX
04 - XXXXXXXXXXXXXXXXX
05 - XXXXXXXXXXXXXXXXX

QUADRO DE REVISÕES

REVISÃO	DATA	MOTIVAÇÃO	SOLICITANTE	CONTEÚDO	AUTOR
R00	05/11/2024	Nº SEI e Despacho Nº 202400031006729	SECPLANH	Emissão inicial do projeto	Marillia Oliveira
R01	16/03/2025	Nº SEI e Despacho Nº 202400031006729	SECPLANH	Atualização modelo construtivo	Paulo H. Stival

APROVAÇÃO DE PROJETO:

Os projetos referentes ao Processo SEI Nº202400031006729, encontram-se dentro das normas e exigências da AGEHAB, tendo sido elaborado por profissionais habilitados.

GERÊNCIA DE PROJETOS DE IMPLANTAÇÃO

SECRETARIA EXECUTIVA DE PLANEJAMENTO E PROJETOS HABITACIONAIS

AGEHAB
Agência Goiana de Habitação

GOVERNO DE GOIÁS
O ESTADO QUE DÁ CERTO

PROJETO DE PATAMARIZAÇÃO

VILA BOA - MOD. II - 29 UH

ENDEREÇO DA OBRA: AVENIDA PARANÃ, QUADRA 07, LOTES 01 AO 30, SETOR BELA VISTA, VILA BOA - GO.

PROPRIETÁRIO:

AGÊNCIA GOIANA DE HABITAÇÃO - AGEHAB
CNPJ: 01.274.240/0001-47

AUTOR DO PROJETO:

ARQ. URB. MARÍLLIA OLIVEIRA | CAU: A113886-3 / GO

PATAMARIZAÇÃO

CONTEÚDO:

CORTES LONGITUDINAIS E MUROS DE ARRIMO

ÁREA DO TERRENO: 8.700,54m²	**DESENHO:** Marillia Oliveira	**ESCALA:** Como indicado	**FOLHA:** 05/06
ÁREA CONSTRUÍDA: 00.000,00m²	**PROGRAMA:** REVIT - 2023 / **DATA:** OUT/2024	**FORMATO:** A1 (841x594mm)	

IMPORTANTE: ANTES DA EXECUÇÃO, VERIFICAR A COMPATIBILIDADE COM PROJETOS COMPLEMENTARES: TOPOGRÁFICO, EXECUTIVO, ESTRUTURAL, ELÉTRICO E HIDRÁULICO.

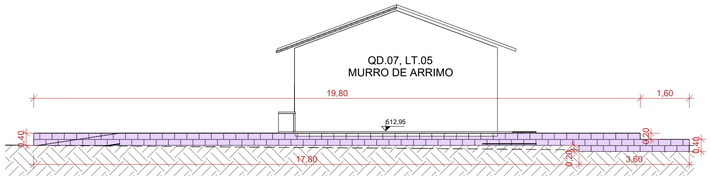

1 **M.03**

ESCALA - 1 : 100

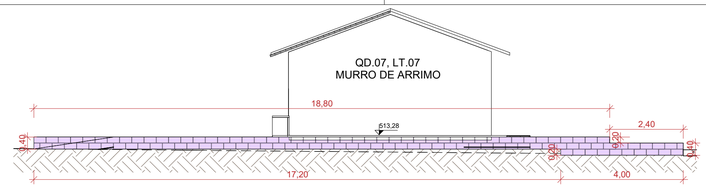

2 **M.04**

ESCALA - 1 : 100

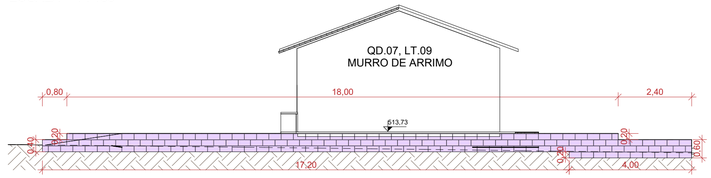

3 **M.05**

ESCALA - 1 : 100

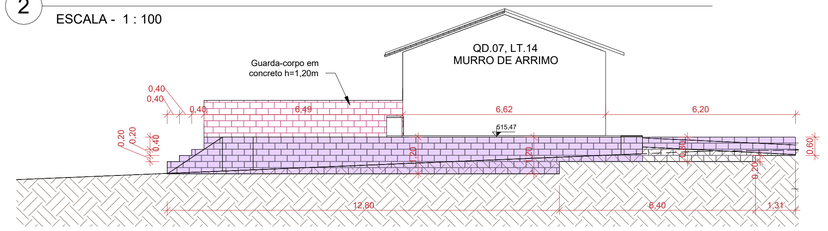

4 **M.07**

ESCALA - 1 : 100



5 **M.06**

ESCALA - 1 : 100

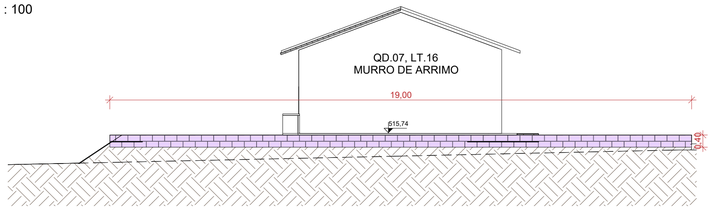

6 **M.08**

ESCALA - 1 : 100



7 **M.09**

ESCALA - 1 : 100

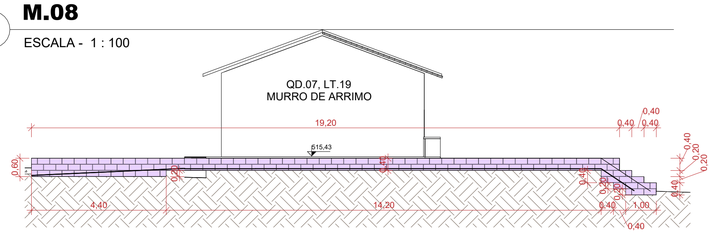

8 **M.11**

ESCALA - 1 : 100

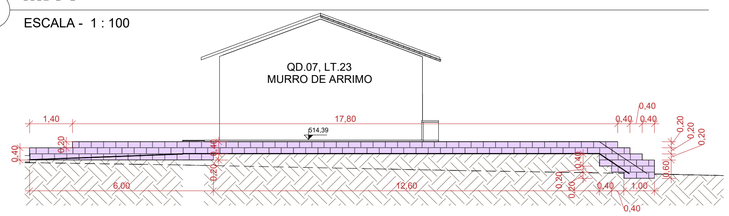

9 **M.12**

ESCALA - 1 : 100

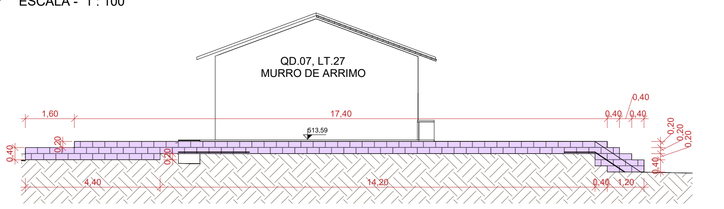

10 **M.13**

ESCALA - 1 : 100

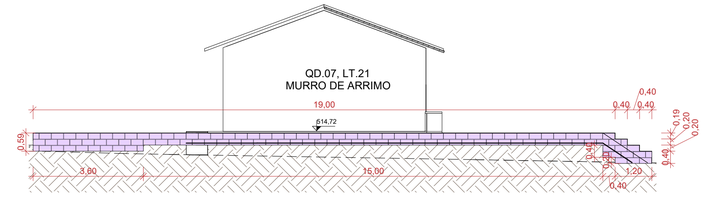

11 **M.14**

ESCALA - 1 : 100

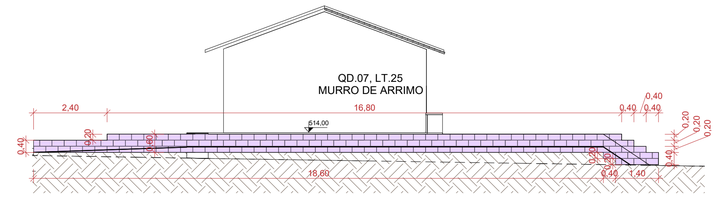

12 **M.15**

ESCALA - 1 : 100

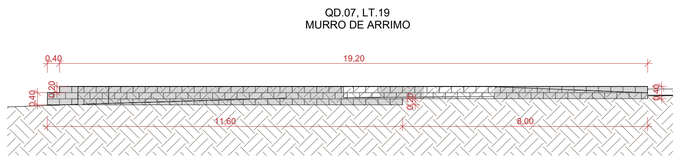

13 **M.11**

ESCALA - 1 : 100

NOTA 1: O TERRENO DO RECUO FRONTAL DE GRAMA DEVERÁ SER NIVELADO EM CONFORMIDADE COM O NÍVEL DA CALÇADA E DO PLATÔ DA CASA.

NOTA 2: A RAMPA DE ACESSO DEVE TER DE 3% A 8,33% CHEGANDO AO NÍVEL DO PASSEIO DE PROTEÇÃO DA CASA. QUALQUER ESTRUTURA DE FUNDAÇÃO DEVE SER REALIZADA ABAIXO DESTE NÍVEL PARA QUE A RAMPA SE MANTENHA COMO ESPECIFICADA EM PROJETO. VER DETALHE EM CORTE ESQUEMÁTICO PRANCHA 01.

NOTA 3:

PATAMARIZAÇÃO

_ O PROJETO DE PATAMARIZAÇÃO FOI EXECUTANDO COM BASE NO LEVANTAMENTO TOPOGRÁFICO REALIZADO PELO TECNÓLOGO EM AGRIMENSURA ROMULO GUILHERME BUENO MENEZES, SOBRE ART Nº 1020240131198.

ARRIMOS

_ O DETALHAMENTO DOS MUROS DE ARRIMO ENCONTRA-SE NO PROJETO ESTRUTURAL.

TALUDES

_ DEVERÁ SER PREVISTO SISTEMA DE DRENAGEM DOS TALUDES.
_ O TALUDE E 1M EM SEU ENTORNO DEVERÁ SER REVESTIDO DE COBERTURA VEGETAL.

CALÇADAS

_ O DETALHAMENTO DAS CALÇADAS ENCONTRA-SE NO PROJETO PASSEIO PÚBLICO.

PROJEÇÃO DA VAGA DE VEÍCULO

_ VERIFICAR A POSIÇÃO DAS VAGAS DE VEÍCULO EM PROJETO DE PASSEIO PÚBLICO.

LOTES FORA DOS CRITÉRIOS NECESSÁRIOS:

_ O LOTE Nº 13 DA QD. 07 NÃO ATENDE AS DIMENSÕES MÍNIMAS NECESSÁRIAS PARA IMPLEMENTAR A CASA EM UM LOTE DE ESQUINA.

LOTES RESERVADOS

_ OS LOTES 04 E 10 NA QUADRA 07 SÃO RESERVADOS PARA IDOSOS E PESSOAS COM DEFICIÊNCIA (PCD), RESPECTIVAMENTE.
_5% (CINCO POR CENTO) DAS UNIDADES DE PROGRAMAS DE LOTEAMENTOS SOCIAIS E DE HABITAÇÃO POPULAR SERÃO DESTINADAS ÀS MULHERES VÍTIMAS DE VIOLÊNCIA DOMÉSTICA CONFORME LEI ESTADUAL Nº 21.525/2022. TAIS HABITAÇÕES SERÃO DESIGNADAS EM SORTEIO E NÃO HAVERÁO DIFERENCIAÇÃO ÀS DEMAIS.

HISTÓRICO DE REVISÃO: R00

00 - EMISSÃO INICIAL DO PROJETO
01 - ATUALIZAÇÃO MODELO CONSTRUTIVO, CASA EXCEL
02 - XXXXXXXXXXXXXXXXX
03 - XXXXXXXXXXXXXXXXX
04 - XXXXXXXXXXXXXXXXX
05 - XXXXXXXXXXXXXXXXX

QUADRO DE REVISÕES

REVISÃO	DATA	MOTIVAÇÃO	SOLICITANTE	CONTEÚDO	AUTOR
R00	05/11/2024	Nº SEI e Despacho Nº 202400031006729	SECPLANH	Emissão inicial do projeto	Marillia Oliveira
R01	16/03/2025	Nº SEI e Despacho Nº 202400031006729	SECPLANH	Atualização modelo construtivo	Paulo H. Stival

APROVAÇÃO DE PROJETO:

Os projetos referentes ao Processo SEI Nº202400031006729, encontram-se dentro das normas e exigências da AGEHAB, tendo sido elaborado por profissionais habilitados.

GERÊNCIA DE PROJETOS DE IMPLANTAÇÃO

SECRETARIA EXECUTIVA DE PLANEJAMENTO E PROJETOS HABITACIONAIS

AGEHAB
Agência Goiana de Habitação

GOVERNO DE GOIÁS
O ESTADO QUE DÁ CERTO

PROJETO DE PATAMARIZAÇÃO

VILA BOA - MOD. II - 29 UH

ENDEREÇO DA OBRA: AVENIDA PARANÃ, QUADRA 07, LOTES 01 AO 30, SETOR BELA VISTA, VILA BOA - GO.

PROPRIETÁRIO:

AGÊNCIA GOIANA DE HABITAÇÃO - AGEHAB
CNPJ: 01.274.240/0001-47

AUTOR DO PROJETO:

ARQ. URB. MARÍLLIA OLIVEIRA | CAU: A113886-3 / GO

PATAMARIZAÇÃO

CONTEÚDO:

MUROS DE ARRIMO

ÁREA DO TERRENO: 8.700,54m²	**DESENHO:** Marillia Oliveira	**ESCALA:** 1 : 100	**FOLHA:** 06/06
ÁREA CONSTRUÍDA: 00.000,00m²	**PROGRAMA:** REVIT - 2023 **DATA:** OUT/2024	**FORMATO:** A1 (841x594mm)	

IMPORTANTE: ANTES DA EXECUÇÃO, VERIFICAR A COMPATIBILIDADE COM PROJETOS COMPLEMENTARES: TOPOGRÁFICO, EXECUTIVO, ESTRUTURAL, ELÉTRICO E HIDRÁULICO.